

Summa-arvio: yhteenveto

Omistaja Ruoveden Seurakunta

Laatija Raittinen Rami

18.4.2017

PUUSTON ARVO	m³
Mäntytukki	129
Kuusitukki	822
Koivutukki	187
Muu tukki	0
Mäntykuitu	100
Kuusikuitu	444
Koivukuitu	675
Muu kuitu	0
Energiapuu	0

Ainespuu yhteensä 2 356

Odotusarvolisä

Puusto yhteensä

TAIMIKOIDEN ARVO ha

Taimikot yhteensä 11,0

MAAPOHJAN ARVO ha

Metsämaa 21,3

Kitumaa 0,0

Joutomaa 0,0

Muu 3,9

Maapohja yhteensä 25,2

Kuviotietojen lyhennysten selitteet

Puutavaralaji

Mät = Mäntytukki

Kut = Kuusitukki

Kot = Koivutukki

Mut = Muu tukki

Mäk = Mäntykuitu

Kuk = Kuusikuitu

Kok = Koivukuitu

Muk = Muu kuitu

Enp = Energiapuu

Kasvupaikka

Lehto = Lehto tai vastaava suo

OMT = Lehtomainen kangas tai vastaava suo

MT = Tuore kangas tai vastaava suo

VT = Kuivahko kangas tai vastaava suo

CT = Kuiva kangas tai vastaava suo

CIT = Karukkokangas tai vastaava suo

Kitu = Kitumaa

Jouto = Joutomaa

Muu = Muu maa

Kehitysluokka

A0 = Aukea

S0 = Siemenpuumetsikkö

T1 = Taimikko, alle 1,3 m

T2 = Taimikko, yli 1,3 m

Y1 = Ylispuustoinen taimikko

02 = Nuori kasvatusmetsikkö

03 = Varttunut kasvatusmetsikkö

04 = Uudistuskypsä metsikkö

05 = Suojuspuumetsikkö

06 = Vajaatuottoinen metsikkö

ER = Eri-ikäisrakenteinen metsikkö

-- = Ei tietoa

Kuviotiedot

18.4.2017

Loh-ko	Kuvio	Ala	Kasvu- paikka ha	Pi- tuus m	Pääpuulaji	Ikä	Kehik	Mät	Kut	Kot	Mut	Mäk	Kuk	Kok	Muk	Enp	Yht. arvo- kerroin	Taimikon arvo	Muu arvo e/ha	Maan arvo	Arvo e/kuvio			
																	m ³ /ha							
403	1,0	1,9	OMT	1,0	Rauduskoivu	2	T1	0,0	0,0	0,0	0,0	0,0	0,0	0,0	0,0	0,0	0,0	0,0	0,0	0,0	0,0			
403	2,0	0,2	MT	4,6	Kuusi	11	T2	0,0	0,0	0,0	0,0	0,0	0,0	0,0	0,0	0,0	0,0	0,0	0,0	0,0	0,0			
403	3,0	0,8	MT	12,0	Rauduskoivu	18	O2	0,0	0,0	0,0	0,0	0,0	0,0	53,7	0,0	0,0	53,7	0,0	0,0	0,0	0,0			
403	4,0	0,3	OMT	4,6	Kuusi	10	T2	0,0	0,0	0,0	0,0	0,0	0,0	0,0	0,0	0,0	0,0	0,0	0,0	0,0	0,0			
403	5,0	3,8	OMT	1,5	Kuusi	6	T2	0,0	0,0	0,0	0,0	0,0	0,0	0,0	0,0	0,0	0,0	0,0	0,0	0,0	0,0			
403	6,0	0,9	MT	20,6	Kuusi	67	O3	67,6	110,9	3,3	0,0	27,7	100,1	7,3	0,0	0,0	317,0	0,0	0,0	0,0	0,0			
403	7,0	0,5	MT	-----	-----	0	A0	0,0	0,0	0,0	0,0	0,0	0,0	0,0	0,0	0,0	0,0	0,0	0,0	0,0	0,0			
403	8,0	0,1	MT	1,8	Kuusi	9	T2	0,0	0,0	0,0	0,0	0,0	0,0	0,0	0,0	0,0	0,0	0,0	0,0	0,0	0,0			
403	9,0	0,4	MT	1,2	Rauduskoivu	3	T1	0,0	0,0	0,0	0,0	0,0	0,0	0,0	0,0	0,0	0,0	0,0	0,0	0,0	0,0			
403	10,0	0,7	OMT	0,2	Kuusi	2	T1	0,0	0,0	0,0	0,0	0,0	0,0	0,0	0,0	0,0	0,0	0,0	0,0	0,0	0,0			
403	11,0	1,0	MT	17,0	Kuusi	43	O3	7,4	21,1	9,2	0,0	6,0	82,3	50,2	0,0	0,0	176,3	0,0	0,0	0,0	0,0			
403	12,0	2,8	OMT	3,0	Kuusi	14	Y1	0,0	0,0	0,0	0,0	0,0	0,0	24,5	0,0	0,0	24,5	0,0	0,0	0,0	0,0			
403	13,0	4,3	OMT	19,5	Rauduskoivu	40	O3	0,0	0,0	28,4	0,0	0,0	6,8	109,2	0,0	0,0	144,3	0,0	0,0	0,0	0,0			
403	14,0	0,7	MT	16,1	Mänty	38	O3	27,2	8,7	0,5	0,0	83,9	33,0	9,8	0,0	0,0	163,2	0,0	0,0	0,0	0,0			
403	15,0	0,9	MT	23,0	Kuusi	75	O4	22,7	168,0	40,1	0,0	5,4	53,2	39,9	0,0	0,0	329,2	0,0	0,0	0,0	0,0			
403	16,0	0,4	MT	18,7	Kuusi	43	O3	0,2	57,6	9,2	0,0	0,3	83,5	80,1	0,0	0,0	230,8	0,0	0,0	0,0	0,0			
403	17,0	1,1	OMT	26,9	Kuusi	119	O4	13,4	325,5	7,6	0,0	3,1	86,0	3,5	0,0	0,0	439,2	0,0	0,0	0,0	0,0			
403	18,0	0,5	OMT	26,9	Kuusi	119	O4	13,4	325,5	7,6	0,0	3,1	86,0	3,5	0,0	0,0	439,2	0,0	0,0	0,0	0,0			
403	30,0	1,5	Muu	-----	-----	0	--	0,0	0,0	0,0	0,0	0,0	0,0	0,0	0,0	0,0	0,0	0,00	0	0,00	0			
403	31,0	0,5	Muu	-----	-----	0	--	0,0	0,0	0,0	0,0	0,0	0,0	0,0	0,0	0,0	0,0	0,00	0	0,00	0			
403	32,0	0,8	Muu	-----	-----	0	--	0,0	0,0	0,0	0,0	0,0	0,0	0,0	0,0	0,0	0,0	0,00	0	0,00	0			

Kuvioilla metsälain 10§:n mukainen puuro, joka alentaa kuvion metsätaloudellista arvoa.

Tontti

Tontti

Tontti

Loh-ko	Kuvio	Ala	Kasvu-	Pi- paikka	Pääpuulaji	Ikä	Kehk	Mät	Kut	Kot	Mut	Mäk	Kuk	Kok	Muk	Enp	Yht.	Odotus- arvo- kerroin	Taimikon arvo	Muu arvo e/ha	Maan arvo	Arvo e/kuvio
--------	-------	-----	--------	---------------	------------	-----	------	-----	-----	-----	-----	-----	-----	-----	-----	-----	------	-----------------------------	------------------	---------------------	--------------	-----------------

Tila: Autio 1:23

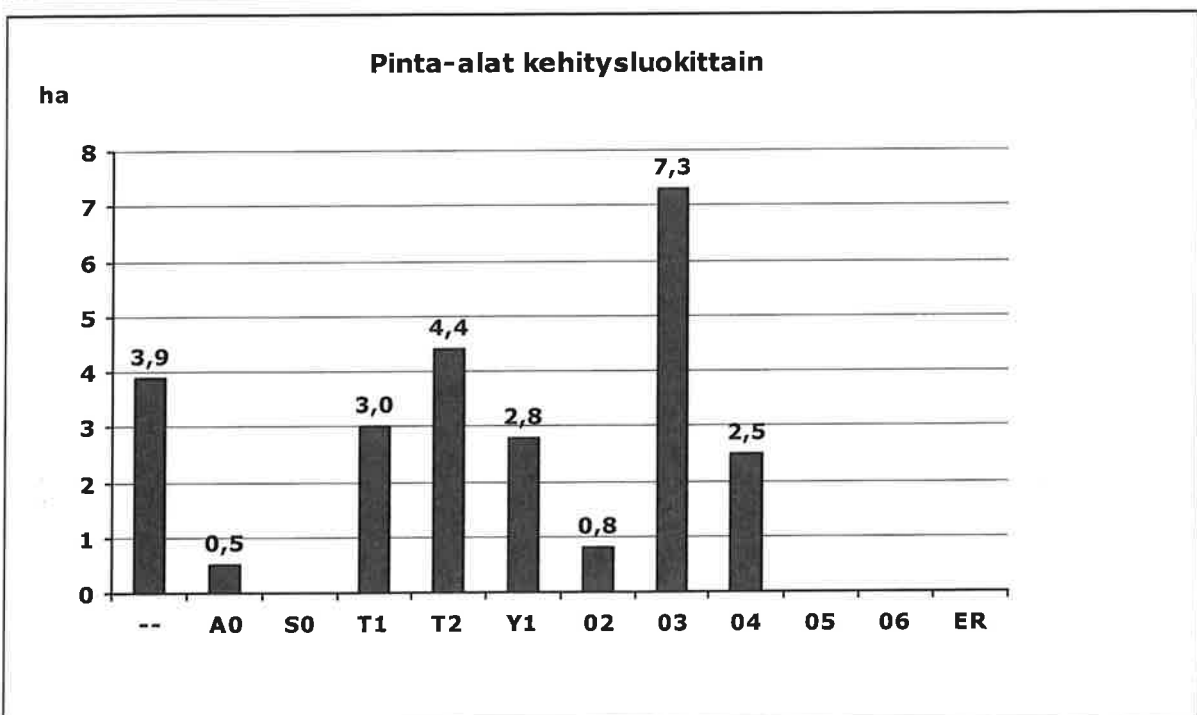
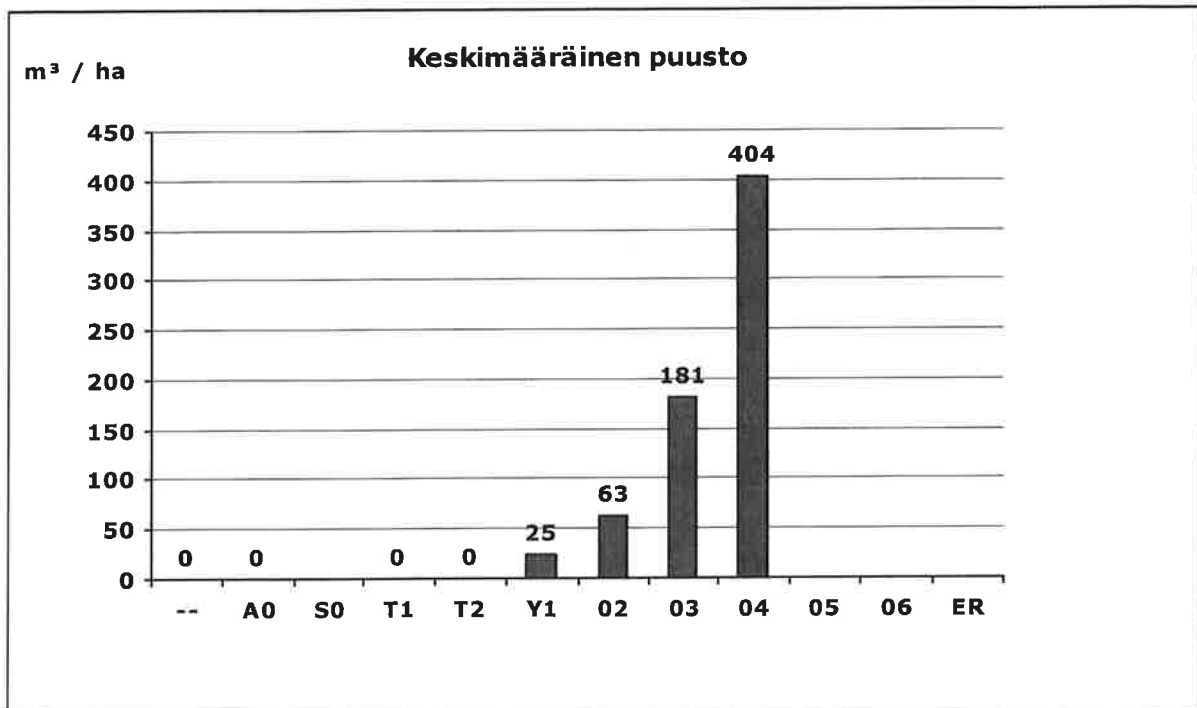
403	33,0	1,1	Muu	-----	0	--	0,0	0,0	0,0	0,0	0,0	0,0	0,0	0,0	0,0	0,0	0,0	1,0				
-----	------	-----	-----	-------	---	----	-----	-----	-----	-----	-----	-----	-----	-----	-----	-----	-----	-----	--	--	--	--

Tila yht. 25,2 ha
2 399 m³

Arvio yht. 25,2 ha
2 399 m³

Kuvioita 22 kpl



**Kehitysluokka**

-- = Ei tietoa

A0 = Aukea

S0 = Siemenpuumetsikkö

T1 = Taimikko, alle 1,3 m

T2 = Taimikko, yli 1,3 m

Y1 = Ylispuustoinen taimikko

O2 = Nuori kasvatusmetsikkö

O3 = Varttunut kasvatusmetsikkö

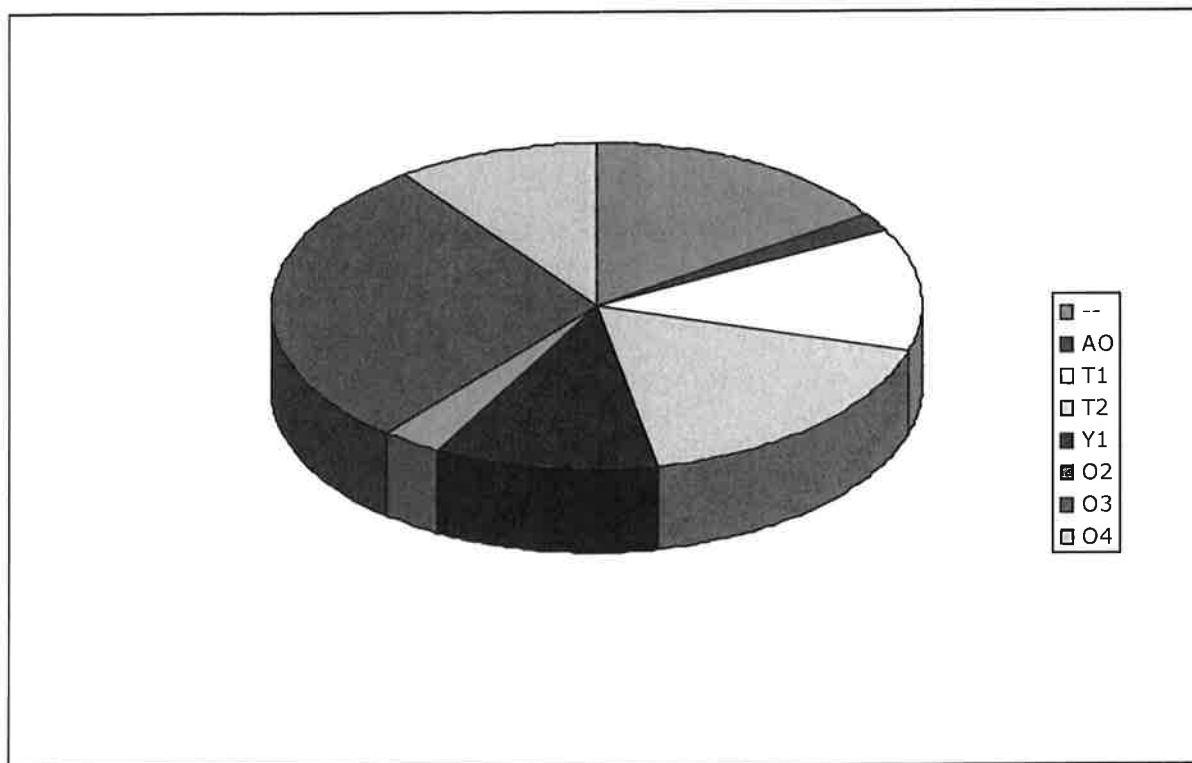
O4 = Uudistuskypsä metsikkö

O5 = Suojuspuumetsikkö

O6 = Vajaatuottoinen metsikkö

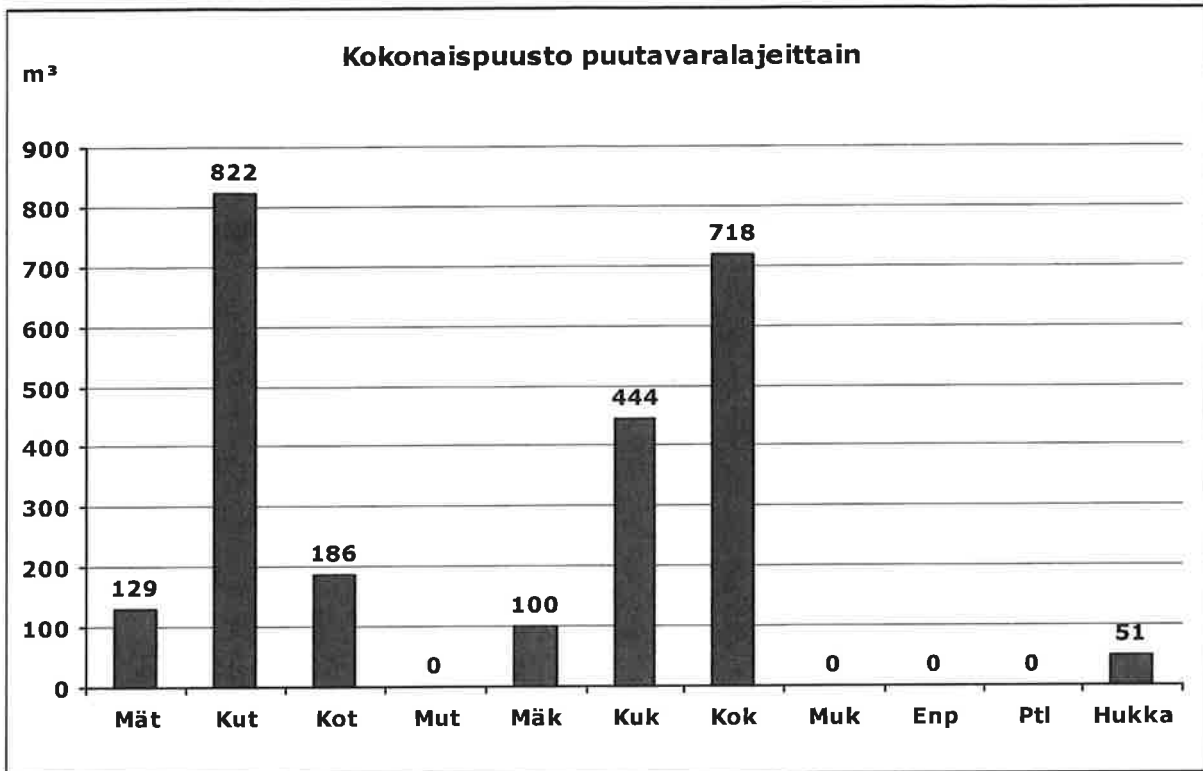
ER = Eri-ikäisrakenteinen metsikkö

Pinta-alat kehitysluokittain



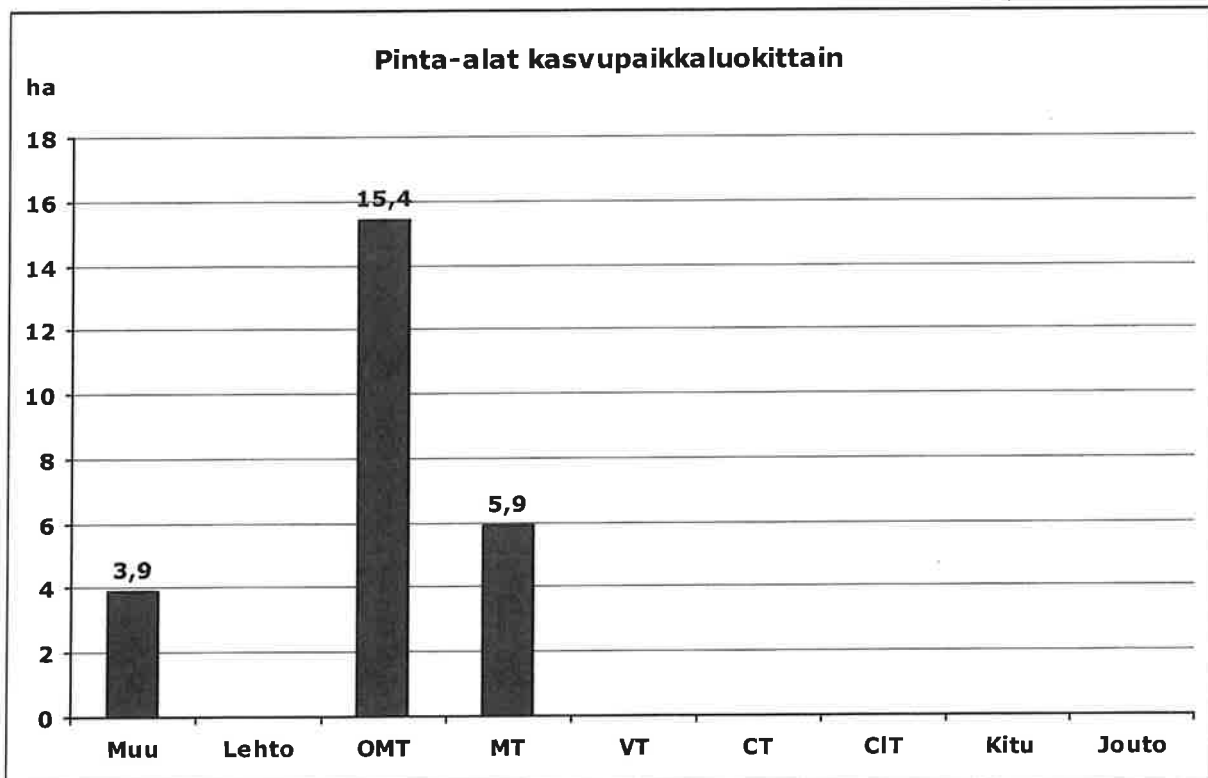
Pinta-alat ja puusto kehitysluokittain

Kehitysluokka		Pinta-ala		Puusto	
		ha	%	m ³	%
--	Ei tietoa	3,9	15,5	0	0,0
AO	Aukea	0,5	2,0	0	0,0
T1	Taimikko, alle 1.3 m	3,0	11,9	0	0,0
T2	Taimikko, yli 1.3 m	4,4	17,5	0	0,0
Y1	Ylispuustoinen taimikko	2,8	11,1	69	2,8
O2	Nuori kasvatusmetsikkö	0,8	3,2	51	2,1
O3	Varttunut kasvatusmetsikkö	7,3	29,0	1 322	53,9
O4	Uudistuskypsä metsikkö	2,5	9,9	1 009	41,2
Yhteensä		25,2	100	2 450	100



Ptl = Ei määritelty

Hukka = Hukkapuu



Muu = Muu maa

Lehto = Lehto tai vastaava suo

OMT = Lehtomainen kangas tai vastaava suo

MT = Tuore kangas tai vastaava suo

VT = Kuivahko kangas tai vastaava suo

CT = Kuiva kangas tai vastaava suo

CIT = Karukkokangas tai vastaava suo

Kitu = Kitumaa

Jouto = Joutomaa

RUOVEDEN SEURAKUNTA
HONKALANTIE 8
34600 RUOVESI
0408049568

Metsänhoitoyhdistys Pohjois-Pirkka ry

Kunta: 702 Ruovesi
Kylä: 417 RAJALAHTI
Tila: 1:23 AUTIO

METSÄSUUNNITELMAKARTTA

05.05.2017

Ms: 702 881 403 25.2 ha

© Maanmittauslaitos, lupa nro 3525/MML/16

Kp: 346755, 6872924 Karttalehti: N4114R

1:5000

